


УТВЕРЖДАЮ
Руководитель организации


Шамшевский Е.В.

«12» декабря 2018 г.

ПАСПОРТ ДОСТУПНОСТИ
объекта социальной инфраструктуры
№ 1

1. Общие сведения об объекте

- 1.1. Наименование (вид) объекта: **образовательное учреждение**
- 1.2. Адрес объекта:
619665, Пермский край, Гайнский район, п. Кебраты, ул. Пионерская, 19
- 1.3. Сведения о размещении объекта:
- отдельно стоящее здание 1 этаж, 1358,3 кв.м.
- часть здания _____ этажей (или на 2 этаже), _____ кв.м
- наличие прилегающего земельного участка (да, нет); 9091,24 кв.м
- 1.4. Год постройки здания 1964 год, последнего капитального ремонта _____ год
- 1.5. Дата предстоящих плановых ремонтных работ: *текущего 2019г., капитального ___ - ___*
- сведения об организации, расположенной на объекте**
- 1.6. Название организации (учреждения), (полное юридическое наименование – согласно Уставу, краткое наименование):
Муниципальное бюджетное общеобразовательное учреждение «Кебратская основная общеобразовательная школа» (краткое название МБОУ «Кебратская ООШ»)
- 1.7. Юридический адрес организации (учреждения):
619665, Россия, Пермский край, Гайнский район, п. Кебраты, ул. Пионерская, 19
- 1.8. Основание для пользования объектом (оперативное управление, аренда, собственность):
в оперативном управлении
- 1.9. Форма собственности (государственная, негосударственная): **государственная**
- 1.10. Территориальная принадлежность (*федеральная, региональная, муниципальная*):
муниципальная
- 1.11. Вышестоящая организация (*наименование*):
Управление образования Гайнского муниципального района Пермского края
- 1.12. Адрес вышестоящей организации, другие координаты
619650, Пермский край, Гайнский район, п. Гайны, ул. Кашина, 41

2. Характеристика деятельности организации на объекте
(по обслуживанию населения)

- 2.1 Сфера деятельности (*здравоохранение, образование, социальная защита, физическая культура и спорт, культура, связь и информация, транспорт, жилищный фонд, потребительский рынок и сфера услуг, другое*): **образование**
- 2.2 Виды оказываемых услуг: **услуги в системе основного образования**
- 2.3 Форма оказания услуг: (на объекте, с длительным пребыванием, в т.ч. проживанием, на дому, дистанционно): **на объекте**
- 2.4 Категории обслуживаемого населения по возрасту: (дети, взрослые трудоспособного возраста, пожилые; все возрастные категории): **дети 7 лет до 16 лет.**
- 2.5 Категории обслуживаемых инвалидов: **инвалиды с нарушениями опорно-двигательного аппарата; нарушениями зрения, нарушениями слуха, нарушениями умственного развития: НЕП**
- 2.6 Плановая мощность: посещаемость **83** человека (количество обслуживаемых в день), вместимость, пропускная способность: **195 человек,**
- 2.7 Участие в исполнении ИПР инвалида, ребенка-инвалида (да, нет) **нет**

3. Состояние доступности объекта

3.1 Путь следования к объекту пассажирским транспортом

(описать маршрут движения с использованием пассажирского транспорта): **учреждение имеет на балансе автомобиль ГАЗ, рассчитанный на 11 посадочных мест, и предназначен для доставки обучающихся к месту учебы и обратно,**

3.2 Путь к объекту от ближайшей остановки пассажирского транспорта:

3.2.1 расстояние до объекта от остановки транспорта: **100 м**

3.2.2 время движения (пешком): **5 мин**

3.2.3 наличие выделенного от проезжей части пешеходного пути (да, нет): **нет**

3.2.4 Перекрестки: нерегулируемые; регулируемые, со звуковой сигнализацией, таймером

3.2.5 Информация на пути следования к объекту: акустическая, тактильная, визуальная:

3.2.6 Перепады высоты на пути: есть, (описать _____)

Их обустройство для инвалидов на коляске: да, нет

3.3 Организация доступности объекта для инвалидов – форма обслуживания*

№№ п/п	Категория инвалидов (вид нарушения)	Вариант организации доступности объекта (формы обслуживания)*
1.	Все категории инвалидов и МГН	
	<i>в том числе инвалиды:</i>	
2	передвигающиеся на креслах-колясках	ВНД
3	с нарушениями опорно-двигательного аппарата	ВНД
4	с нарушениями зрения	ДУ
5	с нарушениями слуха	ДУ
6	с нарушениями умственного развития	ДУ

* - указывается один из вариантов: «А», «Б», «ДУ», «ВНД»

3.4 Состояние доступности основных структурно-функциональных зон

№№ п/п	Основные структурно-функциональные зоны	Состояние доступности, в том числе для основных категорий инвалидов**
1	Территория, прилегающая к зданию (участок)	ДЧ-И (р.с.у)
2	Вход (входы) в здание	ДЧ-И (р.с.у)
3	Путь (пути) движения внутри здания (в т.ч. пути эвакуации)	ДЧ-И (с.р.у)
4	Зона целевого назначения здания (целевого посещения объекта)	ДЧ-И (р.с.у)
5	Санитарно-гигиенические помещения	ДЧ-И (р.с.у)
6	Система информации и связи (на всех зонах)	ДЧ-И (р.с.у)
7	Пути движения к объекту (от остановки транспорта)	ДЧ-И (р.с.у)

** Указывается: ДП-В - доступно полностью всем; ДП-И (К, О, С, Г, У) – доступно полностью избирательно (указать категории инвалидов); ДЧ-В - доступно частично всем; ДЧ-И (К, О, С, Г, У) – доступно частично избирательно (указать категории инвалидов); ДУ - доступно условно, ВНД – временно недоступно

3.5. ИТОГОВОЕ ЗАКЛЮЧЕНИЕ о состоянии доступности ОСИ: основные структурно- функциональные зоны объекта временно недоступны либо частично не для всех инвалидов и МГН.

4. Управленческое решение

4.1. Рекомендации по адаптации основных структурных элементов объекта

№ № п \п	Основные структурно-функциональные зоны объекта	Рекомендации по адаптации объекта (вид работы)*
1	Территория, прилегающая к зданию (участок)	Капитальный ремонт
2	Вход (входы) в здание	Капитальный ремонт
3	Путь (пути) движения внутри здания (в т.ч. пути эвакуации)	Капитальный ремонт
4	Зона целевого назначения здания (целевого посещения объекта)	Капитальный ремонт
5	Санитарно-гигиенические помещения	Капитальный ремонт
6	Система информации на объекте (на всех зонах)	Капитальный ремонт
7	Пути движения к объекту (от остановки транспорта)	Технические решения не возможны
8	Все зоны и участки	Индивидуальное решение с ТСП

* - указывается один из вариантов (видов работ): не нуждается; ремонт (текущий, капитальный); индивидуальное решение с ТСП; технические решения невозможны – организация альтернативной формы обслуживания

4.2. Период проведения работ _____
в рамках исполнения не предусмотрен

(указывается наименование документа: программы, плана)

4.3. Ожидаемый результат (по состоянию доступности) после выполнения работ по адаптации : устранение информационных и физических барьеров на пути к месту предоставления услуги, наличие хотя бы одного входа на территорию объекта (на прилегающую к зданию территорию), приспособленного для всех категорий граждан (инвалидов и других МГН); информационная поддержка на всех путях движения МГН; имеются доступные элементы информации на объекте; лестницы на пути продублированы пандусами или другими средствами подъема; отсутствие на пути насыпных и крупноструктурных материалов; а также соответствие характеристикам параметров доступности на всех структурно-функциональных зонах и элементах здания и сооружений, подлежащих адаптации для инвалидов и других МГН.

Оценка результата исполнения программы, плана (по состоянию доступности) _____

4.4. Для принятия решения требуется согласование с органами ГПН, Роспотребнадзора. Заключение уполномоченной организации объекта отсутствует


4.5. Информация размещена (обновлена) на Карте доступности Пермского края, дата <https://bezbarierov.permkrai.ru/>

(наименование сайта, портала)

5. Особые отметки

Паспорт сформирован на основании:

1. Акта обследования объекта: № 1 от «11» декабря 2018 г.

УТВЕРЖДАЮ
Директор МБОУ «Кебратская ООШ»
 /Е.Г.Шалгинских/
« 11» декабря 2018 г.

АКТ ОБСЛЕДОВАНИЯ

Объекта социальной, инженерной и транспортной инфраструктур к паспорту доступности объекта социальной, инженерной и транспортной инфраструктур №1

**Гайнский муниципальный район
п.Кебраты**

1. Общие сведения об объекте

1.1. Наименование (вид) объекта:

Муниципальное бюджетное общеобразовательное учреждение «Кебратская основная общеобразовательная школа»

1.2. Адрес объекта:

619665, Пермский край, Гайнский район, п. Кебраты, ул. Пионерская, 19

1.3. Сведения о размещении объекта:

- отдельно стоящее здание 1 этаж, 1358,3 кв.м.

- часть здания _____этажей (или на 2 этаже), _____ кв.м

- наличие прилегающего земельного участка (да, нет); 9091,24 кв.м

1.4. Год постройки здания 1973 год, последнего капитального ремонта _____ год

1.5. Дата предстоящих плановых ремонтных работ: *текущего 2019 г., капитального _____ - _____*

1.6. Название организации (учреждения), (полное юридическое наименование – согласно Уставу, краткое наименование)

Муниципальное бюджетное общеобразовательное учреждение «Кебратская основная общеобразовательная школа» (краткое название МБОУ «Кебратская ООШ»)

1.7. Юридический адрес организации (учреждения) 619665, Пермский край, Гайнский район, п. Кебраты , ул. Пионерская, 19

2. Характеристика деятельности организации на объекте

Дополнительная информация: образовательные услуги

3. Состояние доступности объекта

3.1 Путь следования к объекту пассажирским транспортом

(описать маршрут движения с использованием пассажирского транспорта) нет
наличие адаптированного пассажирского транспорта к объекту: нет

3.2 Путь к объекту от ближайшей остановки пассажирского транспорта:

3.2.1 расстояние до объекта от остановки транспорта 100 м

3.2.2 время движения (пешком) 5 мин

3.2.3 наличие выделенного от проезжей части пешеходного пути (да, нет): нет

3.2.4 Перекрестки: *нерегулируемые; регулируемые, со звуковой сигнализацией, таймером; нет:*

3.2.5 Информация на пути следования к объекту: нет

3.2.6 Перепады высоты на пути: *есть,*

Их обустройство для инвалидов на коляске: *да, нет*

3.3 Организация доступности объекта для инвалидов – форма обслуживания

№№ п/п	Категория инвалидов (вид нарушения)	Вариант организации доступности объекта (формы обслуживания)*
1.	Все категории инвалидов и МГН	
	<i>в том числе инвалиды:</i>	
2	передвигающиеся на креслах-колясках	ВНД

3	с нарушениями опорно-двигательного аппарата	ВНД
4	с нарушениями зрения	ДУ
5	с нарушениями слуха	ДУ
6	с нарушениями умственного развития	ДУ

* - указывается один из вариантов: «А», «Б», «ДУ», «ВНД»

3.4 Состояние доступности основных структурно-функциональных зон

№№ п/п	Основные структурно-функциональные зоны	Состояние доступности, в том числе для основных категорий инвалидов**	Приложения	
			№ на плане	№ фото
1	Территория, прилегающая к зданию (участок)	ДЧ-И		
2	Вход (входы) в здание	ДЧ-И (Г.С.У)		
3	Путь (пути) движения внутри здания (в т.ч. пути эвакуации)	ДЧ-И (Г.С.У)		
4	Зона целевого назначения здания (целевого посещения объекта)	ДЧ-И (Г.С.У)		
5	Санитарно-гигиенические помещения	ДЧ-И (Г.С.У)		
6	Система информации и связи (на всех зонах)	ДЧ-И (Г.С.У)		
7	Пути движения к объекту (от остановки транспорта)	ДЧ-И (Г.С.У)		

** Указывается: ДП-В - доступно полностью всем; ДП-И (К, О, С, Г, У) – доступно полностью избирательно (указать категории инвалидов); ДЧ-В - доступно частично всем; ДЧ-И (К, О, С, Г, У) – доступно частично избирательно (указать категории инвалидов); ДУ - доступно условно, ВНД - недоступно

3.5. ИТОГОВОЕ ЗАКЛЮЧЕНИЕ о состоянии доступности ОСИ:

4. Управленческое решение (проект)

4.1. Рекомендации по адаптации основных структурных элементов объекта:

№ № п/п	Основные структурно-функциональные зоны объекта	Рекомендации по адаптации объекта (вид работы)*
1	Территория, прилегающая к зданию (участок)	Ремонт капитальный
2	Вход (входы) в здание	Ремонт капитальный
3	Путь (пути) движения внутри здания (в т.ч. пути эвакуации)	Ремонт капитальный
4	Зона целевого назначения здания (целевого посещения объекта)	Ремонт капитальный
5	Санитарно-гигиенические помещения	Ремонт капитальный
6	Система информации на объекте (на всех зонах)	Ремонт капитальный
7	Пути движения к объекту (от остановки транспорта)	Технические решения не возможны
8.	Все зоны и участки	Индивидуальное решение с ТСП

* - указывается один из вариантов (видов работ): не нуждается; ремонт (текущий, капитальный); индивидуальное решение с ТСП; технические решения невозможны – организация альтернативной формы обслуживания

4.2
В1
(У)
4.
а)
О

4
4
(6
2
2
6

4.2. Период проведения работ 2018-2021 гг.

в рамках исполнения

(указывается наименование документа: программы, плана)

4.3 Ожидаемый результат (по состоянию доступности) после выполнения работ по адаптации

Оценка результата исполнения программы, плана (по состоянию доступности)

4.4. Для принятия решения требуется, не требуется (нужное подчеркнуть):

4.4.1. согласование на Комиссии _____

(наименование Комиссии по координации деятельности в сфере обеспечения доступной среды жизнедеятельности для инвалидов и других МГН)

4.4.2. согласование работ с надзорными органами (в сфере проектирования и строительства, архитектуры, охраны памятников, другое - указать)

нет _____

4.4.3. техническая экспертиза; разработка проектно-сметной документации; нет

4.4.4. согласование с вышестоящей организацией (собственником объекта); нет

4.4.5. согласование с общественными организациями инвалидов _____ нет _____;

4.4.6. другое _____ нет _____

Имеется заключение уполномоченной организации о состоянии доступности объекта (наименование документа и выдавшей его организации, дата), прилагается

нет _____

4.7. Информация может быть размещена (обновлена) на Карте доступности

(наименование сайта, портала)

5. Особые отметки

ПРИЛОЖЕНИЯ:

Результаты обследования:

1. Территории, прилегающей к объекту на _____ 1 _____ л.

2. Входа (входов) в здание на _____ 1 _____ л.

3. Путей движения в здании на _____ 1 _____ л.

4. Зоны целевого назначения объекта на _____ 3 _____ л.

5. Санитарно-гигиенических помещений на _____ 1 _____ л.

6. Системы информации (и связи) на объекте на _____ 1 _____ л.

Результаты фотофиксации на объекте _____ на _____ л.

Позтажные планы, паспорт БТИ _____ на _____ л.


Другое (в том числе дополнительная информация о путях движения к объекту)

Председатель

Комиссии:

Директор Шалгинских Е.Г.

(Должность, Ф.И.О.)



(Подпись)

Члены комиссии:

Заместитель директора по УВР Златина А.Г.

(Должность, Ф.И.О.)



(Подпись)

Заместитель директора по ВР Гапунова В.Э.

(Должность, Ф.И.О.)



(Подпись)

Представитель общественных объединений инвалидов Базуева Р.В.

(Должность, Ф.И.О.)



(Подпись)

Представители организации,

расположенной на объекте Заместитель директора по АХЧ Климова Е.Н.

(Должность, Ф.И.О.)



(Подпись)

Приложение 1
к Акту обследования
объекта социальной инфраструктуры
к паспорту доступности
объекта социальной инфраструктуры
№ 1 от "11" декабря 2018 г.

I Результаты обследования:

1. Территории, прилегающей к зданию (участка)

Муниципальное бюджетное общеобразовательное учреждение «Кебратская основная общеобразовательная школа» (краткое название МБОУ «Кебратская ООШ»)
619665, Пермский край, Гайнский район, п. Кебраты, ул. Пионерская, 19

Наименование объекта, адрес

№ п/п	Наименование функционально-планировочного элемента	Наличие элемента			Выявленные нарушения и замечания		Работы по адаптации объектов	
		есть/нет	№ на плане	№ фото	Содержание	Значимо для инвалида (категория)	Содержание	Виды работ
1.1	Вход (входы) на территорию	есть			Вход узкий	К	Расширить	Капитальный ремонт
1.2	Путь (пути) движения на территории	есть			Тротуары узкие, без поручней	К,ОДА,С,Г	Увеличить ширину, оборудовать поручнями	Капитальный ремонт
1.3	Лестница (наружная)	нет						
1.4	Пандус (наружный)	нет						
1.5	Автостоянка и парковка	нет						
	ОБЩИЕ требования к зоне							

II Заключение по зоне:

Наименование структурно-функциональной зоны	Состояние доступности* (к пункту 3.4 Акта обследования ОСИ)	Приложение		Рекомендации по адаптации (вид работы)** к пункту 4.1 Акта обследования ОСИ
		№ на плане	№ фото	
Территория, прилегающая к зданию (участок)	ДЧ-И	-	-	Ремонт капитальный

* указывается: **ДП-В** - доступно полностью всем; **ДП-И** (К, О, С, Г, У) – доступно полностью избирательно (указать категории инвалидов); **ДЧ-В** - доступно частично всем; **ДЧ-И** (К, О, С, Г, У) – доступно частично избирательно (указать категории инвалидов); **ДУ** - доступно условно, **ВНД** - недоступно

**указывается один из вариантов: не нуждается; ремонт (текущий, капитальный); индивидуальное решение с ТСР; технические решения невозможны – организация альтернативной формы обслуживания

Комментарий к заключению: _____

Приложение 2
к Акту обследования
объекта социальной инфраструктуры
к паспорту доступности
объекта социальной инфраструктуры
№ 1 от "11" декабря 2018 г.

I Результаты обследования:

2. Входа (входов) в здание

Муниципальное бюджетное общеобразовательное учреждение «Кебратская основная общеобразовательная школа» (краткое название МБОУ «Кебратская ООШ») 619665, Пермский край, Гайнский район, п. Кебраты, ул. Пионерская, 19

Наименование объекта, адрес

№ п/п	Наименование функционально - планировочного элемента	Наличие элемента			Выявленные нарушения и замечания		Работы по адаптации объектов	
		есть/нет	№ на плане	№ фото	Содержание	Значимо для инвалида (категория)	Содержание	Виды работ
2.1	Крыльцо	есть			Отсутствует пандус	К	Устройство пандуса	Капитальный ремонт
2.2	Пандус (наружный)	нет						
2.3	Входная площадка (перед дверью)	есть						
2.4	Дверь (входная)	есть			Пороги высокие, узкие двери	К, ОДА, С, Г,	Замена порогов, замена дверей	Капитальный ремонт
2.5	Тамбур	есть			Высокий порог	К, ОДА, С, Г,	Замена порогов	Капитальный ремонт
	ОБЩИЕ требования к зоне	-	-	-	-	-	-	-

II Заключение по зоне:

Наименование структурно-функциональной зоны	Состояние доступности* (к пункту 3.4 Акта обследования ОСИ)	Приложение		Рекомендации по адаптации (вид работы)** к пункту 4.1 Акта обследования ОСИ
		№ на плане	№ фото	
Вход (входы) в здание	ДЧ-И			Капитальный ремонт

* указывается: **ДП-В** - доступно полностью всем; **ДП-И** (К, О, С, Г, У) – доступно полностью избирательно (указать категории инвалидов); **ДЧ-В** - доступно частично всем; **ДЧ-И** (К, О, С, Г, У) – доступно частично избирательно (указать категории инвалидов); **ДУ** - доступно условно, **ВНД** - недоступно

** указывается один из вариантов: не нуждается; ремонт (текущий, капитальный); индивидуальное решение с ТСР; технические решения невозможны – организация альтернативной формы обслуживания

Комментарий

к заключению: _____

Приложение 3
к Акту обследования
объекта социальной инфраструктуры
к паспорту доступности
объекта социальной инфраструктуры
№ 1 от "11" декабря 2018 г.

I Результаты обследования:

3. Пути (путей) движения внутри здания (в т.ч. путей эвакуации)

Муниципальное бюджетное общеобразовательное учреждение «Кебратская основная общеобразовательная школа» (краткое название МБОУ «Кебратская ООШ»)

619665, Пермский край, Гайнский район, п. Кебраты, ул. Пионерская, 19

Наименование объекта, адрес

№ п/п	Наименование функционально-планировочного элемента	Наличие элемента			Выявленные нарушения и замечания		Работы по адаптации объектов	
		есть/нет	№ на плане	№ фото	Содержание	Значимо для инвалида (категория)	Содержание	Виды работ
3.1	Коридор (вестибюль, зона ожидания, галерея, балкон)	есть						
3.2	Лестница (внутри здания)	нет						
3.3	Пандус (внутри здания)	нет						
3.4	Лифт пассажирский (или подъемник)	нет						
3.5	Дверь	есть			Двери узкие, пороги высокие	К,ОДА,С,Г	Увеличить дверные проемы	Капитальный ремонт
3.6	Пути эвакуации (в т.ч. зоны безопасности)	есть			Не приспособлены для всех групп инвалидов	К,ОДА,С,Г	Замена порогов, замена дверей	Капитальный ремонт
	ОБЩИЕ требования к зоне							

II Заключение по зоне:

Наименование структурно-функциональной зоны	Состояние доступности* (к пункту 3.4 Акта обследования ОСИ)	Приложение		Рекомендации по адаптации (вид работы)** к пункту 4.1 Акта обследования ОСИ
		№ на плане	№ фото	
Пути (путей) движения внутри здания (в т.ч. пути эвакуации)	ДЧ-И			Капитальный ремонт

* указывается: **ДП-В** - доступно полностью всем; **ДП-И** (К, О, С, Г, У) – доступно полностью избирательно (указать категории инвалидов); **ДЧ-В** - доступно частично всем; **ДЧ-И** (К, О, С, Г, У) – доступно частично избирательно (указать категории инвалидов); **ДУ** - доступно условно, **ВНД** - недоступно
 **указывается один из вариантов: не нуждается; ремонт (текущий, капитальный); индивидуальное решение с ТСР; технические решения невозможны – организация альтернативной формы обслуживания
 Комментарий к заключению: _____

I Результаты обследования:

4. Зоны целевого назначения здания (целевого посещения объекта)

Вариант I – зона обслуживания инвалидов

Муниципальное бюджетное учреждение «Кебратская основная общеобразовательная школа» (краткое название МБОУ «Кебратская ООШ») 619665, Пермский край, Гайнский район, п. Кебраты, ул. Пионерская, 19

(наименование объекта, адрес)

№ п/п	Наименование функционально-планировочного элемента	Наличие элемента			Выявленные нарушения и замечания		Работы по адаптации объектов	
		есть/нет	№ на плане	№ фото	Содержание	Значимо для инвалида (категория)	Содержание	Ви раб
4.1	Кабинетная форма обслуживания	нет						
4.2	Зальная форма обслуживания	нет						
4.3	Прилавочная форма обслуживания	нет						
4.4	Форма обслуживания с перемещением по маршруту	нет						
4.5	Кабина индивидуального обслуживания	нет						
	ОБЩИЕ требования к зоне							

II Заключение по зоне:

Наименование структурно-функциональной зоны	Состояние доступности* (к пункту 3.4 Акта обследования ОСИ)	Приложение		Рекомендации по адаптации (вид работы)** к пункту 4.1 Акта обследования ОСИ
		№ на плане	№ фото	
Зона целевого назначения здания Вариант I – зона обслуживания инвалидов	ДЧ-И			Индивидуальное решение с ТСП

* указывается: ДП-В - доступно полностью всем; ДП-И (К, О, С, Г, У) – доступно полностью избирательно (указать категории инвалидов); ДЧ-В - доступно частично всем; ДЧ-И (К, О, С, Г, У) – доступно частично избирательно (указать категории инвалидов); ДУ - доступно условно, ВНД - недоступно
**указывается один из вариантов: не нуждается; ремонт (текущий, капитальный); индивидуальное решение с ТСП; технические решения невозможны – организация альтернативной формы обслуживания

Комментарий к заключению: _____

Приложение 4 (2)
к Акту обследования
объекта социальной инфраструктуры
к паспорту доступности
объекта социальной инфраструктуры
№ 1 от "11" декабря 2015 г.

I Результаты обследования:

4. Зоны целевого назначения здания (целевого посещения объекта)

Вариант II – места приложения труда

Наименование функционально-планировочного элемента	Наличие элемента			Выявленные нарушения и замечания		Работы по адаптации объектов	
	есть/нет	№ на плане	№ фото	Содержание	Значимо для инвалида (категория)	Содержание	Виды работ
Место приложения труда	нет						

II Заключение по зоне:

Наименование структурно-функциональной зоны	Состояние доступности* (к пункту 3.4 Акта обследования ОСИ)	Приложение		Рекомендации по адаптации (вид работы)** к пункту 4.1 Акта обследования ОСИ
		№ на плане	№ фото	
Зоны целевого назначения здания (целевого посещения объекта) Вариант II – места приложения труда	ДЧ-И			Индивидуальное решение с ТСР

* указывается: **ДП-В** - доступно полностью всем; **ДП-И** (К, О, С, Г, У) – доступно полностью избирательно (указать категории инвалидов); **ДЧ-В** - доступно частично всем; **ДЧ-И** (К, О, С, Г, У) – доступно частично избирательно (указать категории инвалидов); **ДУ** - доступно условно, **ВНД** - недоступно
**указывается один из вариантов: не нуждается; ремонт (текущий, капитальный); индивидуальное решение с ТСР; технические решения невозможны – организация альтернативной формы обслуживания

Комментарий
к заключению: _____

I Результаты обследования:

4. Зоны целевого назначения здания (целевого посещения объекта)

Вариант III – жилые помещения

Наименование функционально-планировочного элемента	Наличие элемента			Выявленные нарушения и замечания		Работы по адаптации объектов	
	есть/нет	№ на плане	№ фото	Содержание	Значимо для инвалида (категория)	Содержание	Виды работ
Жилые помещения	нет						

II Заключение по зоне:

Наименование структурно-функциональной зоны	Состояние доступности* (к пункту 3.4 Акта обследования ОСИ)	Приложение		Рекомендации по адаптации (вид работы)** к пункту 4.1 Акта обследования ОСИ
		№ на плане	№ фото	
Жилые помещения	ДЧ-И			Индивидуальное решение с ТСР

* указывается: **ДП-В** - доступно полностью всем; **ДП-И** (К, О, С, Г, У) – доступно полностью избирательно (указать категории инвалидов); **ДЧ-В** - доступно частично всем; **ДЧ-И** (К, О, С, Г, У) – доступно частично избирательно (указать категории инвалидов); **ДУ** - доступно условно, **ВНД** - недоступно
 **указывается один из вариантов: не нуждается; ремонт (текущий, капитальный); индивидуальное решение с ТСР; технические решения невозможны – организация альтернативной формы обслуживания

Комментарий

к заключению: _____

